



Ministerio de
**Agricultura,
Ganadería y
Alimentación**



Guatemala, 06 de octubre 2025
Oficio No. IGN-UDFA-TES-70-2025

ING.:
Marcos Osmundo Sutuc Carrillo
Subdirector General Con Funciones Temporales
Instituto Geográfico Nacional
Presente


Estimado Ing. Sutuc:


deseando que todas sus actividades se lleven a bien realizar y que sean de muchos éxitos

Por este medio le envié la información solicitada en el oficio IGN-IP-002-2024 para la publicación en el Portal Electrónico del Instituto Geográfico Nacional, Ingeniero Alfredo Obols Gómez, de la ley de Acceso de Información Pública Decreto 57-2008, de los viáticos utilizados en las comisiones realizadas por el personal del Instituto Geográfico Nacional al interior de la República en el mes de septiembre del 2025, según detalle adjunto.


Así mismo informo que NO se utilizaron Viáticos al Exterior en este mes.

Sin Otro Particular, me despido de usted, Atentamente


MARÍA NATIVIDAD CAMEY RIVERA
ENCARGADA DE TESORERÍA, de la
Unidad Desconcentrada de Administración
Financiera y Administrativa, del
Instituto Geográfico Nacional -IGN-
Ing. Alfredo Obols Gómez


LICDA. KATERIN VANESA VALENZUELA RAMOS
JEFE FINANCIERO/ADMINISTRATIVO, de la
Unidad Desconcentrada de Administración
Financiera y Administrativa, del
Instituto Geográfico Nacional -IGN-
Ing. Alfredo Obols Gómez




06-10-25
10:20am

INSTITUTO GEOGRAFICO NACIONAL
REPORTE DE VIATICOS AL INTERIOR DE LA REPUBLICA
MES DE SEPTIEMBRE 2025

No.	Tipo	Fecha de salida	Fecha de Retorno	Nombre del Servidor Publico	Destino	Objetivo del viaje	costo del bol	Monto de los viaticos
1	nacional	07/09/2025	10/09/2025	Bosveli Ottoniel Avila Diaz	San Marcos	para atender convocatoria de gobernacion departamental y atender el diferendo territorial de los municipios de Ixchiguan y Tajumulco		Q 1,399.00
2	nacional	07/09/2025	10/09/2025	Esdras Edgardo Ismael Gonzalez Osorio	San Marcos	para trasladar al tecnico para atender convocatoria de gobernacion departamental y atender el diferendo territorial de los municipios de Ixchiguan y Tajumulco		Q 1,407.00
3	nacional	08/09/2025	12/09/2025	Marvin Leonel Morales Vasquez	Escuintla	trasladar al personal tecnico de cartografia para realizar la clasificacion y verificacion de informacion cartografica No. 2059 IV de escuintla		Q 1,673.00
4	nacional	08/09/2025	12/09/2025	Zaqueo Pirir Chaicoj	Escuintla	para realizar la clasificacion y verificacion de informacion cartografica en campo del mapa 1:50,000 No. 2059-IV de escuintla		Q 1,667.00
5	nacional	08/09/2025	12/09/2025	Anderson Samuel Hernandez Galindo	Escuintla	para realizar la clasificacion y verificacion de informacion cartografica en campo del mapa 1:50,000 No. 2059-IV de escuintla		Q 1,676.00
6	nacional	08/09/2025	12/09/2025	Mario Roberto Hernandez del Cid	Suchitepequez	para trasladar al personal tecnico de la informacion Geografica para realizar la verificacion y actualizacion de toponimia de los municipios de Rio Bravo, Patulul, San Juan Bautista, Santa Barbara, San Jose El Idolo, San Gabriel y San Lorenzo del departamento de suchitepequez		Q 1,584.00
7	nacional	08/09/2025	12/09/2025	Melody Eunice Velanquez Calderon	Suchitepequez	para realizar la verificacion y actualizacion de toponimia de los municipios de Rio Bravo, Patulul, San Juan Bautista, Santa Barbara, San Jose El Idolo, San Gabriel y San Lorenzo del departamento de suchitepequez		Q 1,524.00
8	nacional	08/09/2025	12/09/2025	Jose Fernando Cajas	Suchitepequez	para realizar la verificacion y actualizacion de toponimia de los municipios de Rio Bravo, Patulul, San Juan Bautista, Santa Barbara, San Jose El Idolo, San Gabriel y San Lorenzo del departamento de suchitepequez		Q 1,600.00
9	nacional	21/09/2025	23/09/2025	Bosveli Ottoniel Avila Diaz	San Marcos	para tender convocatoria de la Gobernacion Departamental para atender reunion del caso limitrofe entre los municipios de Ixchiguan y Tajumulco, de san marcos		Q 979.00
10	nacional	21/09/2025	23/09/2025	Esdras Edgardo Ismael Gonzalez Osorio	San Marcos	trasladar al tecnico de catastro para tender convocatoria de la Gobernacion Departamental para atender reunion del caso limitrofe entre los municipios de Ixchiguan y Tajumulco, de san marcos		Q 987.00
11	nacional	22/09/2025	26/09/2025	Marvin Leonel Morales Vasquez	Escuintla	trasladar al personal de la division de cartografia para realizar la clasificacion y verificacion de informacion cartografica en campo del mapa 1:50,000 2059-IV de escuintla		Q 1,688.00
12	nacional	22/09/2025	26/09/2025	Rony amilcar Coloj Ajsivinac	Escuintla	para realizar la clasificacion y verificacion de informacion cartografica en campo del mapa 1:50,000 2059-IV de escuintla		Q 1,690.00
13	nacional	22/09/2025	26/09/2025	Jonathan David Goinzalez Yasch	Escuintla	para realizar la clasificacion y verificacion de informacion cartografica en campo del mapa 1:50,000 2059-IV de escuintla		Q 1,684.00
14	nacional	29/09/2025	29/09/2025	Mario Roberto Hernandez del Cid	Escuintla	para trasladar al personal tecnico de Geodesia para el posicionamiento de tres vertices Geodesicos (San Vicente, Mesillas y los Llanos), que tienen como objetivo la determinacion de la Deforestacion de la corteza Terrestre del Volcan de Pacaya, San vicente Pacaya de Escuintla		Q 147.00
15	nacional	29/09/2025	29/09/2025	Mynor Fernando Cerna Urrutia	Escuintla	para el posicionamiento de tres vertices Geodesicos (San Vicente, Mesillas y los Llanos), que tienen como objetivo la determinacion de la Deforestacion de la corteza Terrestre del Volcan de Pacaya, San vicente Pacaya de Escuintla		Q 147.00
16	nacional	29/09/2025	29/09/2025	Erwin Arnoldo Friely Rivera	Escuintla	para el posicionamiento de tres vertices Geodesicos (San Vicente, Mesillas y los Llanos), que tienen como objetivo la determinacion de la Deforestacion de la corteza Terrestre del Volcan de Pacaya, San vicente Pacaya de Escuintla		Q 147.00